

4354

4355

42:00-6.1973

42:00-6.1972


42:00-6.1971

42:00-6.1970

42:04-6.2767

42:04:0340001

42:04-7.73



Масштаб 1:700

МСК-42, зона I

Условные обозначения:



Характерная точка границы земельного участка, сведения о которой отсутствуют в ЕГРН, местоположение которой определено при кадастровых работах (новая характерная точка)




Надписи номеров вновь образованных характерных точек (межевые знаки)



Часть границы, местоположение которой определено при выполнении кадастровых работ




Надписи вновь образованного земельного участка



Часть границы, сведения ЕГРН о которой позволяют однозначно определить ее положение на местности



Надписи кадастрового номера земельного участка



Граница охранной зоны



Доступ к образуемому земельному участку



Граница кадастрового квартала



Обозначение кадастрового квартала